

Szombathely
belterület

Adatszolgáltatás iktatószáma:
2//2016

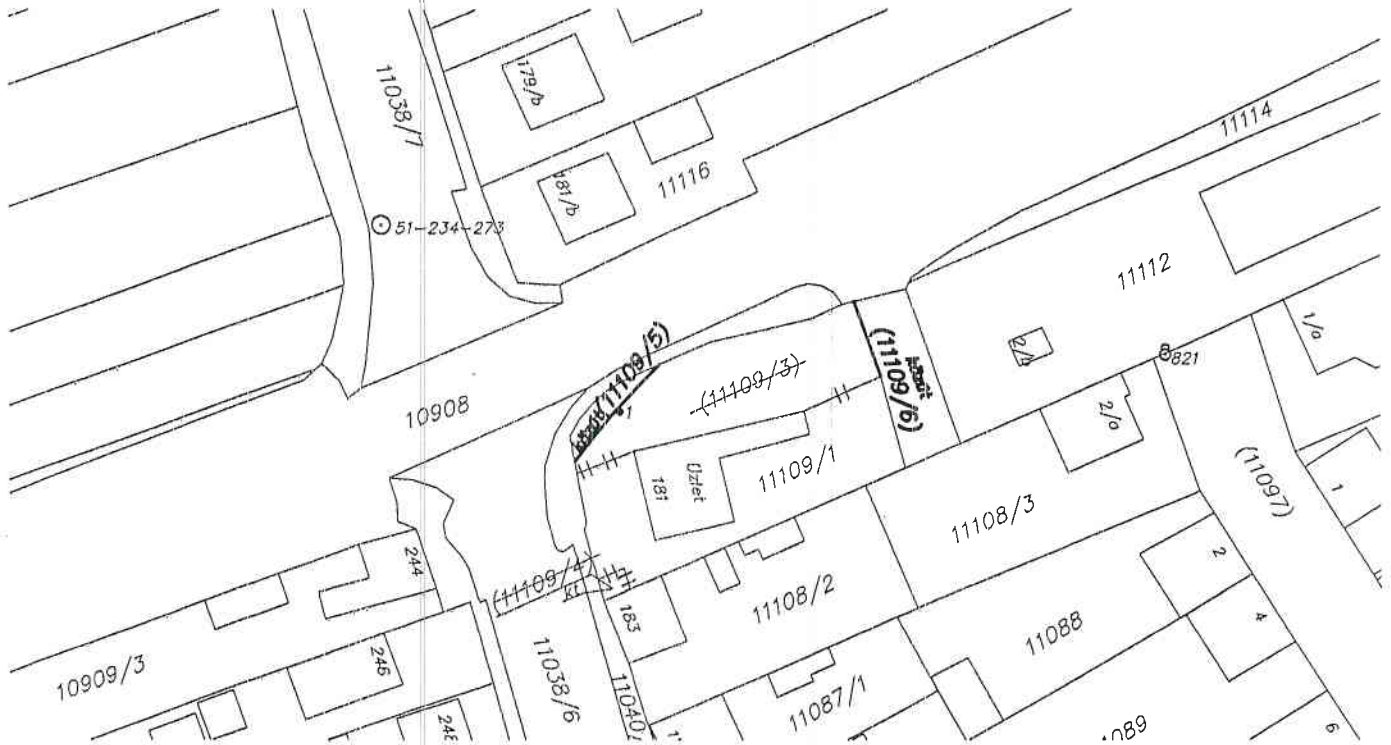
Munkaszám:
/2016

Geodéziai vállalkozás neve:

VÁLTOZÁSI VÁZRAJZ

a 11109/1; 11109/3 és a 11109/4 helyrajzi számú
földrészleteket érintő telekhatár- rendezésről

M=1:1000



Változás előtti állapot						Változás utáni állapot							Megjegyzés
Helyrajzi szám	Alrészlet		Min.o.	Terület ha. m ²	AK	Helyrajzi szám	Alrészlet		Min.o.	Terület ha. m ²	AK	Szolgalmi és egyéb jogok	
	jel	műv. ág					jel	műv. ág					
1	2	3	4	5	6	7	8	9	10	11	12	13	14
11109/1		kivett üzlet és udvar		0.0661	-	11109/1		kivett üzlet, udvar		0.1101	-		
11109/3		kivett közút		0.0642	-	11109/5		kivett közút		0.0038	-		
11109/4		kivett közterület		0.0012	-	11109/6		kivett közút		0.0176	-		
Összesen:				0.1315	-					0.1315	-		

A változás
akaratainknak megfelelően történt:

Szombathely, 2016. július 11.

A helyrajzi számozás és területszámítás helyes. Ez a záradék a
keltezésétől számított egy évig hatályos, későbbi felhasználás
előtt a vázrajzot újra záradékolatni kell.

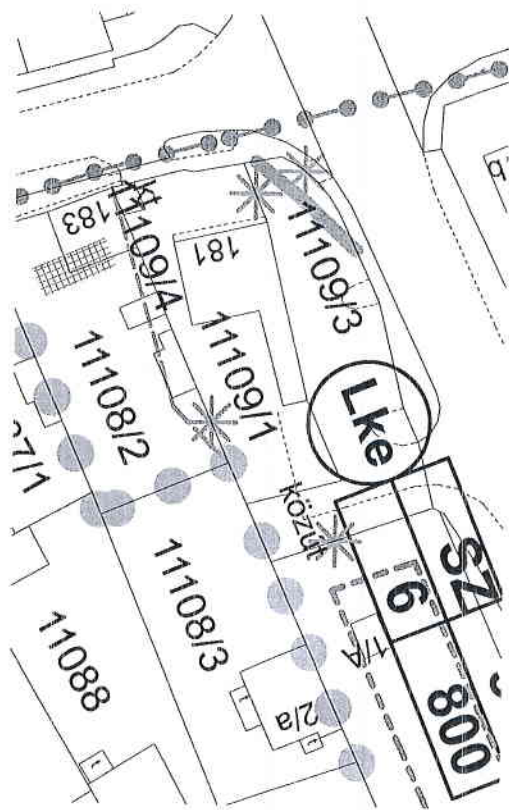
Szombathely, 2016. hó nap

P.H.
(közr. fh.)

készítő:
Varga Ádám
földmérő lg. sz.: P.H.
6588

minőséget tanúsító:
Varga Ádám
Ing. rend. min. sz.: P.H.
1824/2003

záradékoló



VARGA ADÁM
9700 Szombathely, Koszegi u. 19/2.
Adószám: 794127801-38
Buz.: 7210237-15180703

Szombathely
belterület

Adatszolgáltatás iktatószáma:
2/1017/2016

Munkaszám:
223/2016

Geodéziai vállalkozás neve:

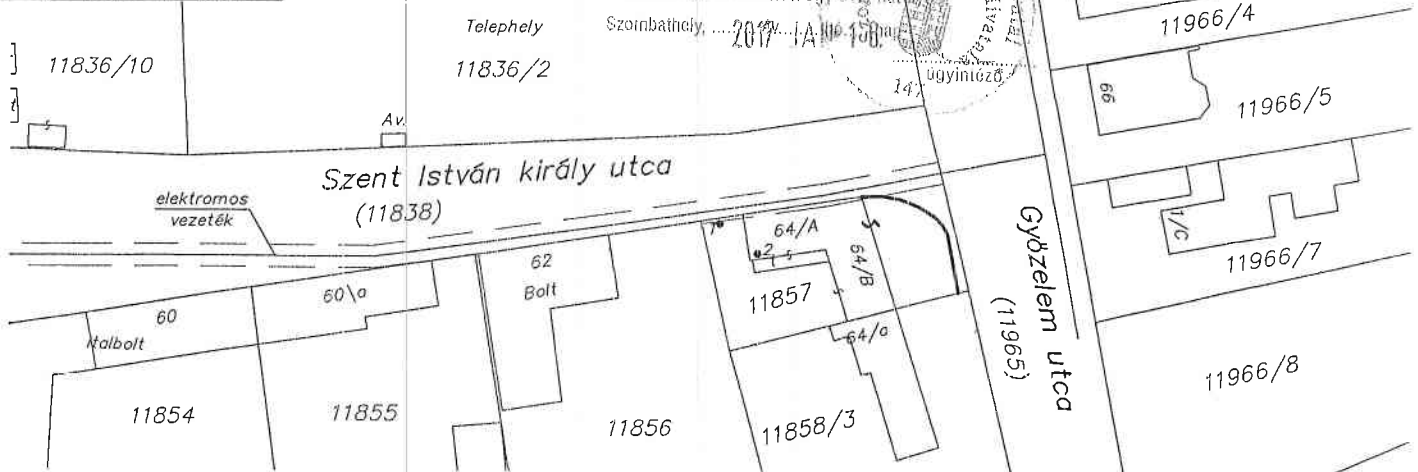
VÁLTOZÁSI VÁZRAJZ

a 11838 és a 11857 helyrajzi számú
földrészleteket érintő telekhatár-rendezésről

M=1:1000

2017.10.14. 15.08
Szombathely, 2017.10.14. 15.08
Ügyintéző

Címkoordináták		
Psz.	Y	X
1	468970	209716
2	468975	209712



Változás előtti állapot						Változás utáni állapot						Megjegyzés	
Helyrajzi szám	Alrészlet		Min.ó.	Terület ha. m ²	AK	Helyrajzi szám	Alrészlet		Min.ó.	Terület ha. m ²	AK		Szolgalmi és egyéb jogok
	jel	műv. ág					jel	műv. ág					
1	2	3	4	5	6	7	8	9	10	11	12	13	14
11838		kivett közút		0.5546	-	11838		kivett közút		0.5424	-	Vezetékjog 245m ² -re 36214-2/2010.04.15 E.ON Észak-dunántúli Áramhálózati Zrt. (9027-Győr, Kandó K. u. 11-13.) VGY-5663/2009 Vezetékjog 767m ² -re 36627/2014.04.01 E.ON Észak-dunántúli Áramhálózati Zrt. (9027-Győr, Kandó K. u. 11-13.) Bányaszolgalmi jog 47299/2015.10.01 Égáz-Dégáz Földgázelosztó Zrt. (6724-Szeged, Pulcz u. 44.)	
11857		kivett lakóház és udvar		0.0365	-	11857		kivett lakóház és udvar		0.0487	-	Vezetékjog 11m ² -re 36636/2014.04.01 E.ON Észak-dunántúli Áramhálózati Zrt. (9027-Győr, Kandó K. u. 11-13.) Bányaszolgalmi jog 47299/2015.10.01 Égáz-Dégáz Földgázelosztó Zrt. (6724-Szeged, Pulcz u. 44.)	
Összesen:				0.5911	-					0.5911	-		

A változás akaratunknak megfelelően történt:

Szombathely, 2016. október 14.

A helyrajzi számozás és területszámítás helyes. Ez a záradék a kelteztől számított egy évig hatályos, későbbi felhasználás előtt a vázrajzot újra záradékolatni kell.

Szombathely, 2016. 2016. NOV. 04. hó _____ nap

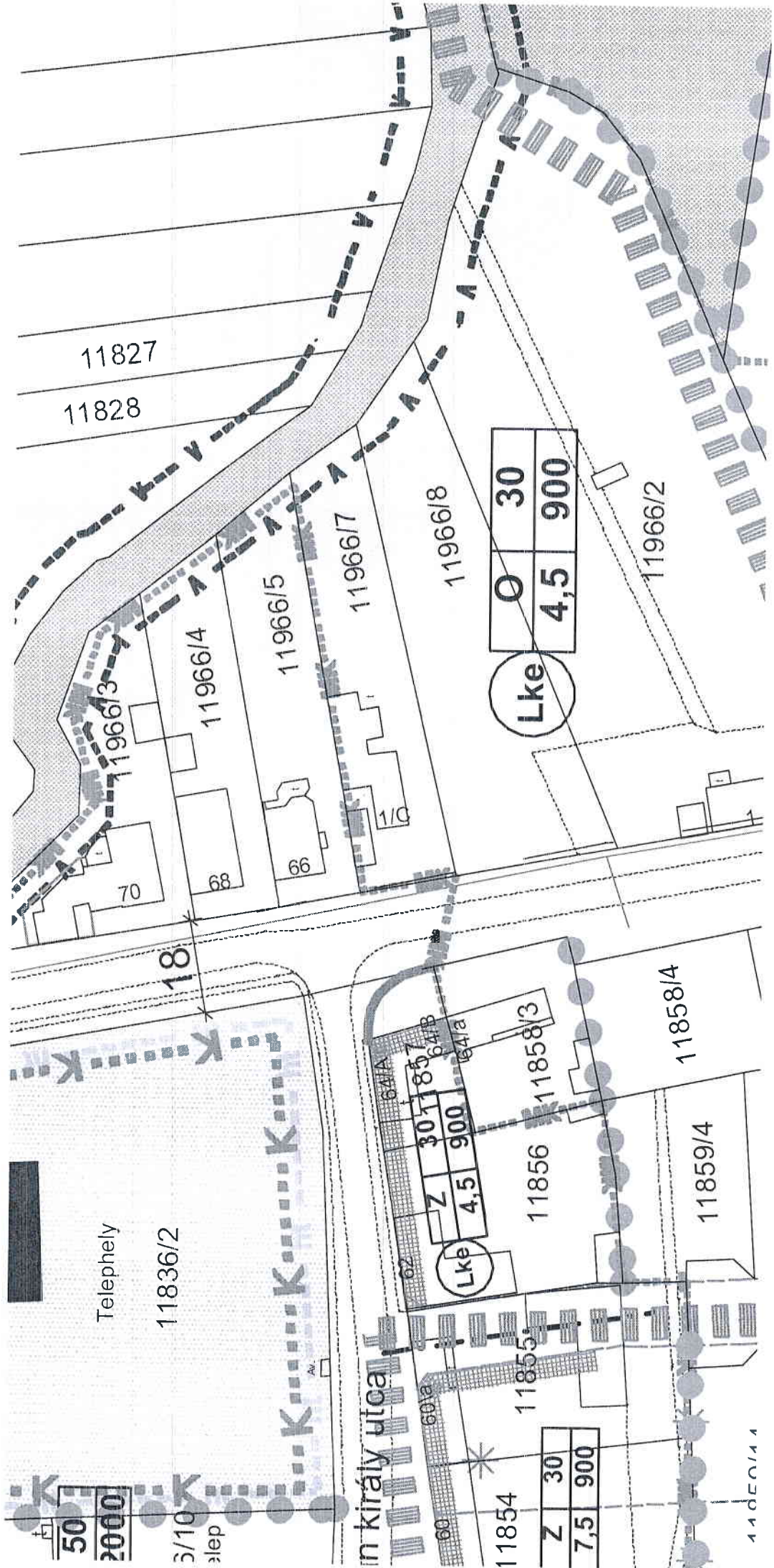
P.H.
(köz. ft.)

záradékoló

készítő:
Varga Ádám
földmérő ig. sz.: P.H.
6588

műségeket tanúsító:
Varga Ádám
Ing. rend. min. sz.: P.H.
1824/2003

1 A 31 1535



11827
11828

Telephely
11836/2

50
2000

3/10
álep

18

in király utca

Lke

0	30
4,5	900

11966/8

11966/2

11966/4

11966/5

11966/7

70

68

66

1/C

64/A

62

64/B

64/a

64/b

64/c

64/d

64/e

64/f

64/g

64/h

64/i

64/j

64/k

11858/3

11858/4

11859/4

11854

Z

7,5	30
900	900

11859/4